

Information & Veille Territoriale

Représentation du complexe local
& émergence
d'un projet d'intelligence territoriale

« Il faut un obstacle nouveau pour un savoir nouveau. »

Henri Michaux

Y ann B ertacchini

Sous la direction de Ph D um as,
Sciences de l'information & communication

Laboratoires

- CRRM (*Veille stratégique*)
- LEPONT (*Ingénierie des veilles*)

Plan

Introduction

I. Le territoire : les modèles théoriques

II. L'appropriation territoriale : un phénomène informationnel

III. Observation et participation à un projet d'intelligence territoriale

Conclusion

Introduction

Une recherche - action

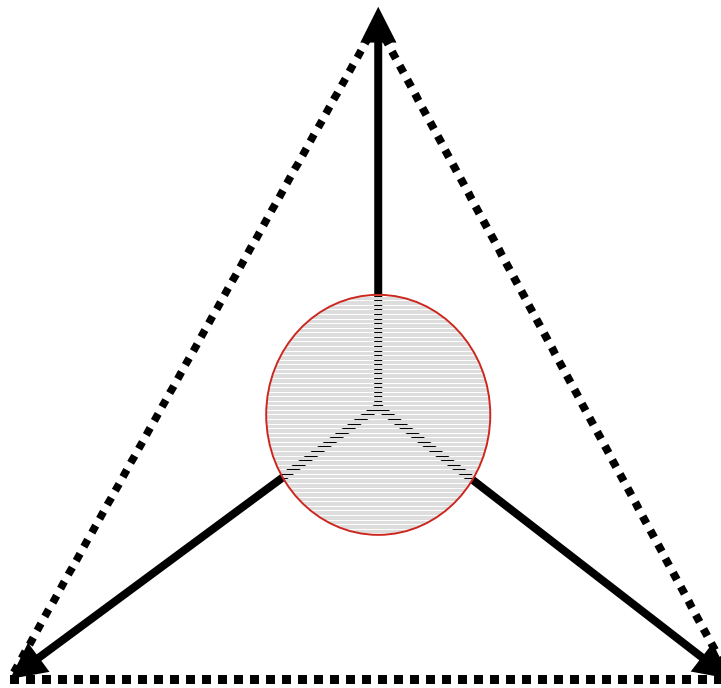
Contexte de la recherche

Conduite de l'action

Pluralité des démarches

Positionnement de la recherche

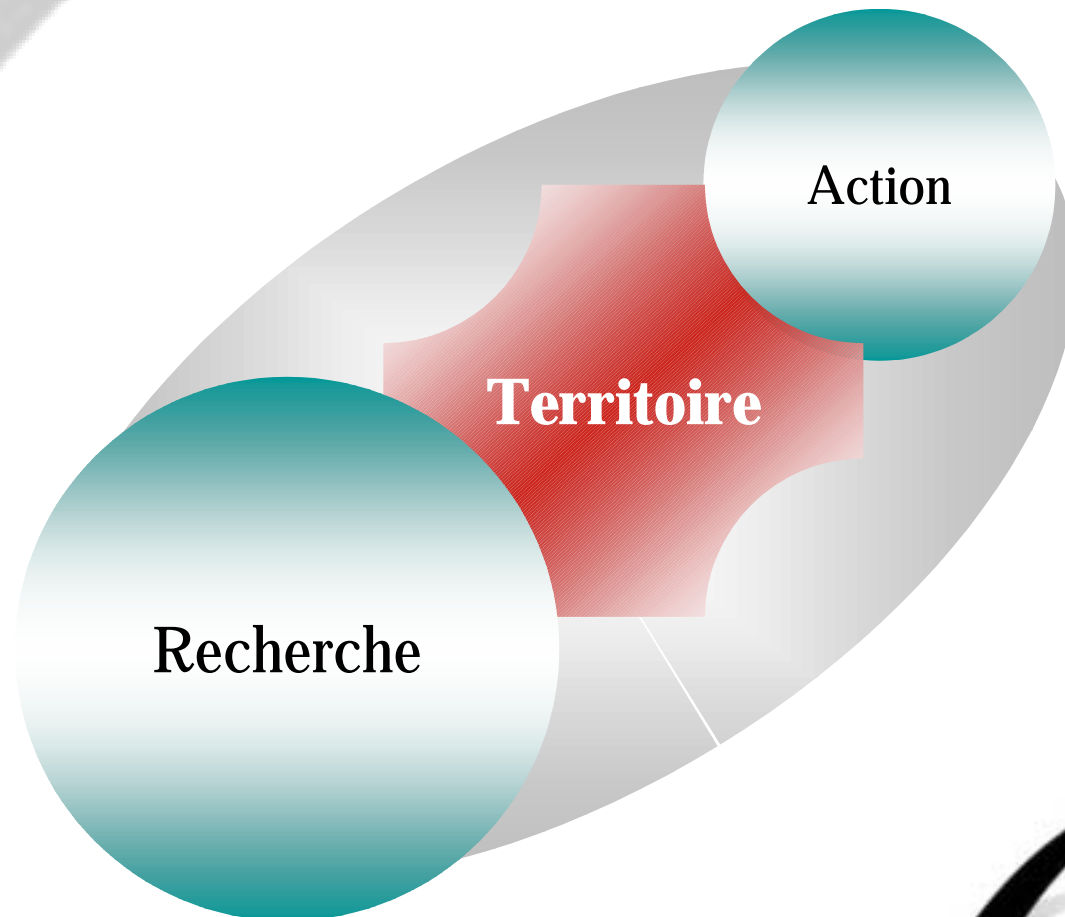
Observation & Participation



Information

Communication

La question de recherche



Hypothèses de la recherche

- Le rôle central de l'information et la communication dans l'élaboration d'un projet territorial,
- La veille territoriale : un concept en amont du projet de territoire,

D é f i n i t i o n s

Territoire: organique, perceptif, symbolique

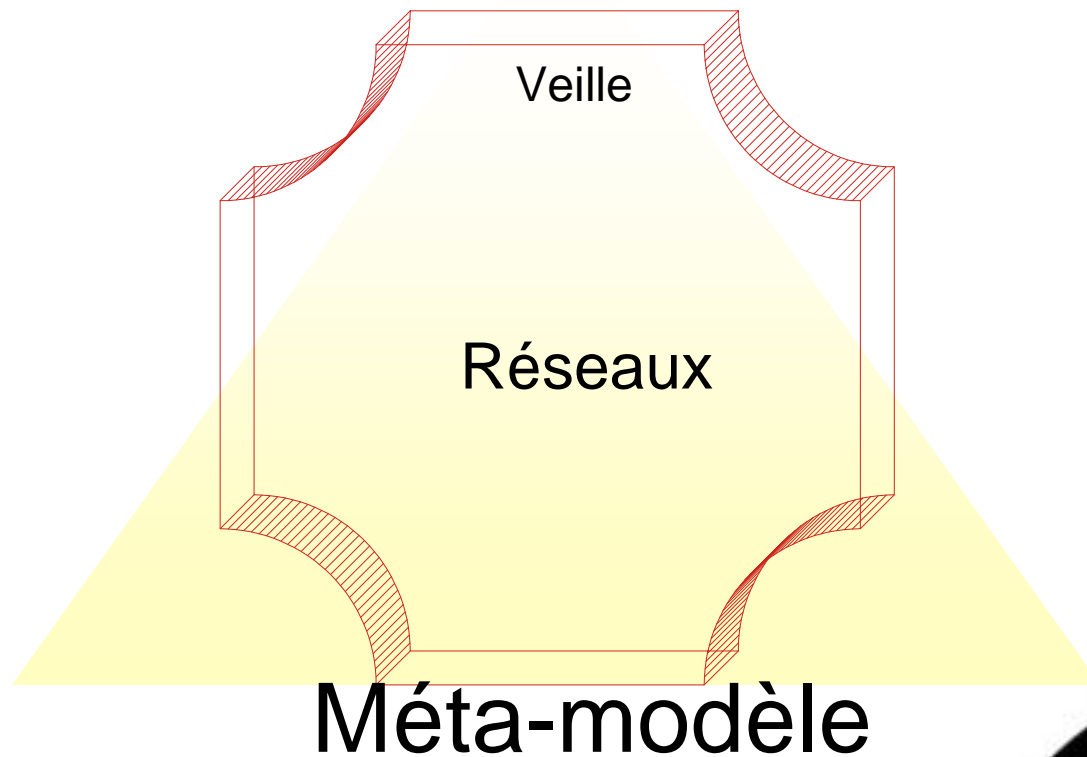
Intervenants territoriaux: acteurs, agents

Pacte

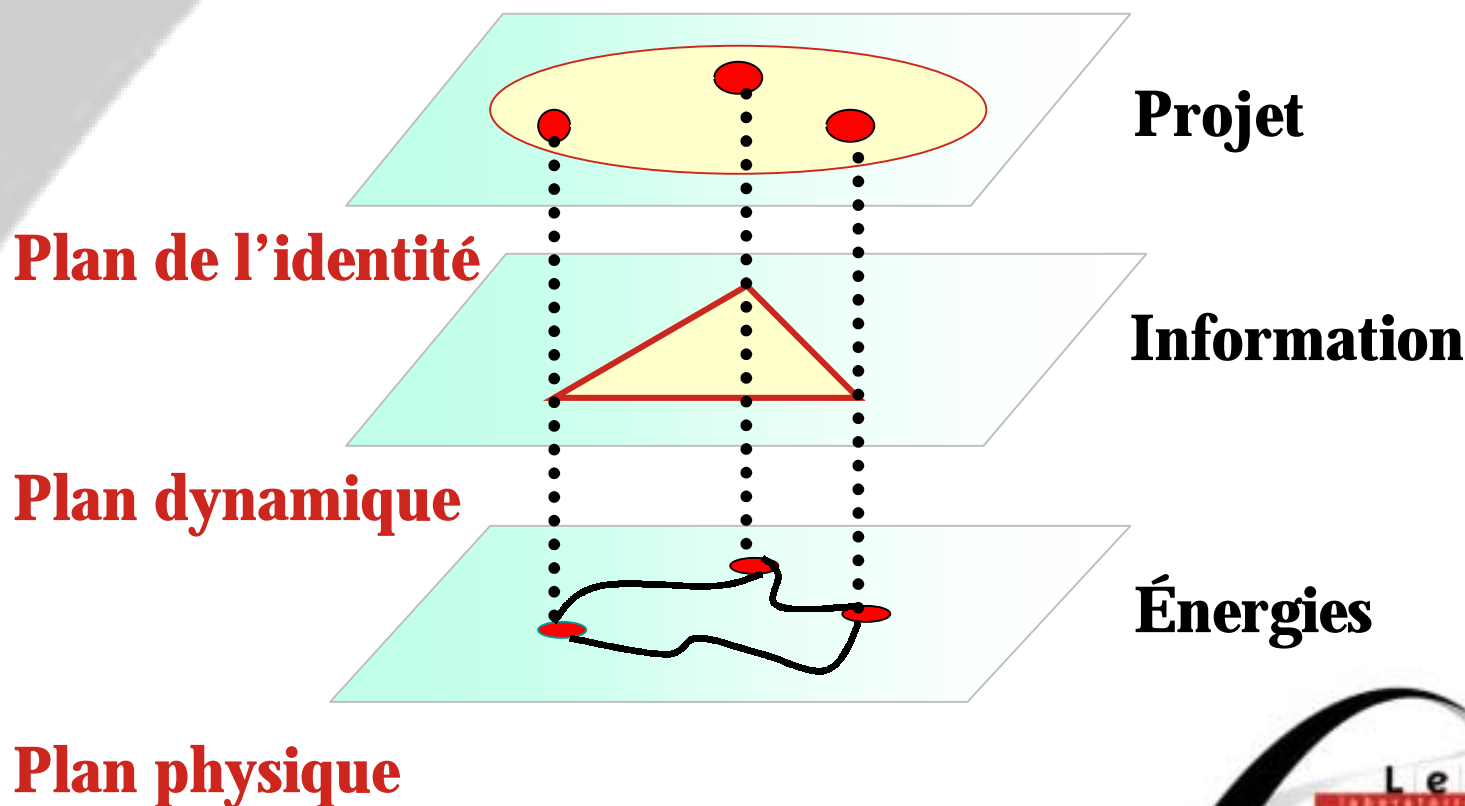
Méta-modèle: global & composé

Intelligence territoriale

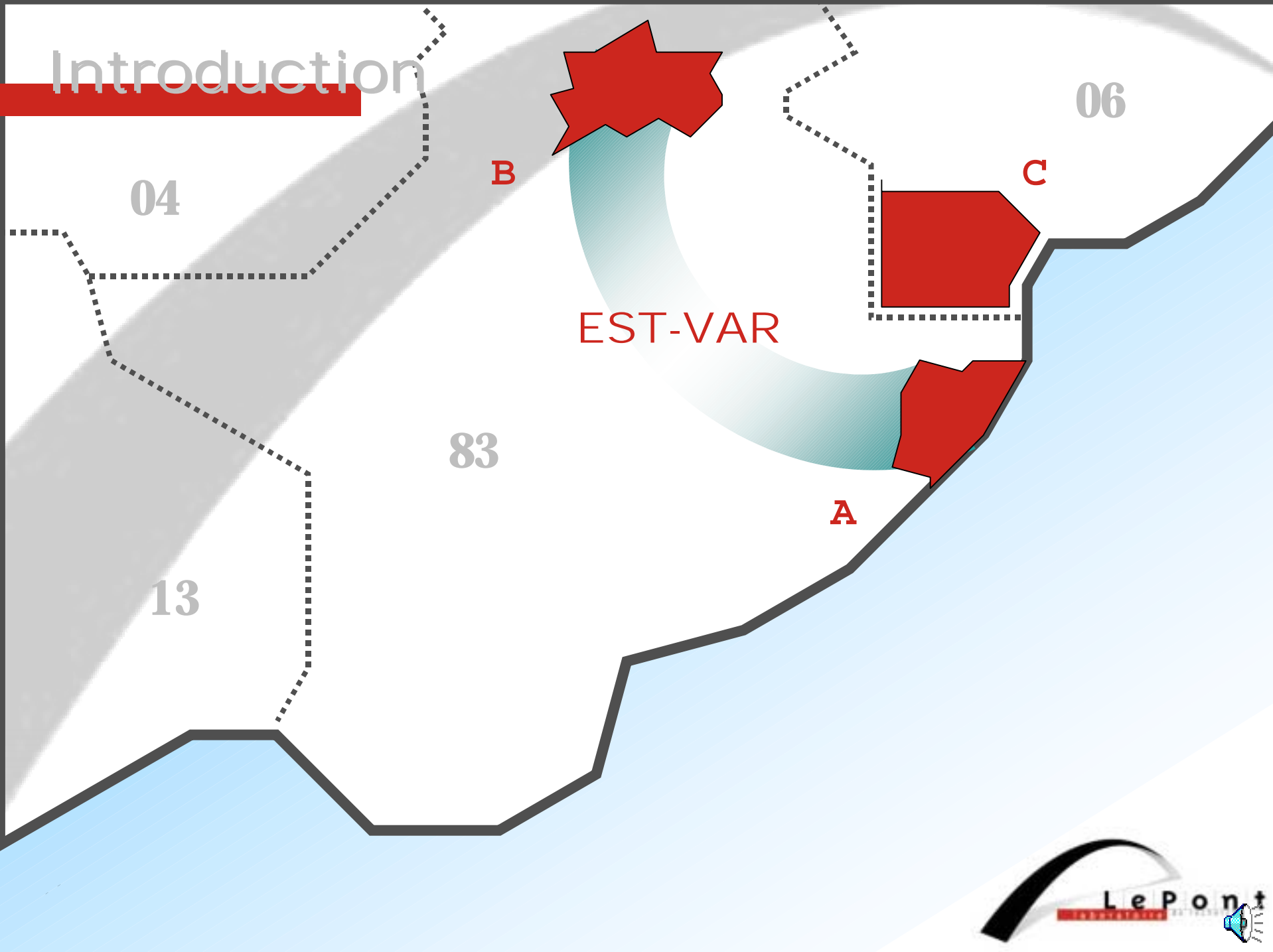
La démarche Pacte : un projet d'intelligence territoriale



La démarche Pacte est
un méta-modèle



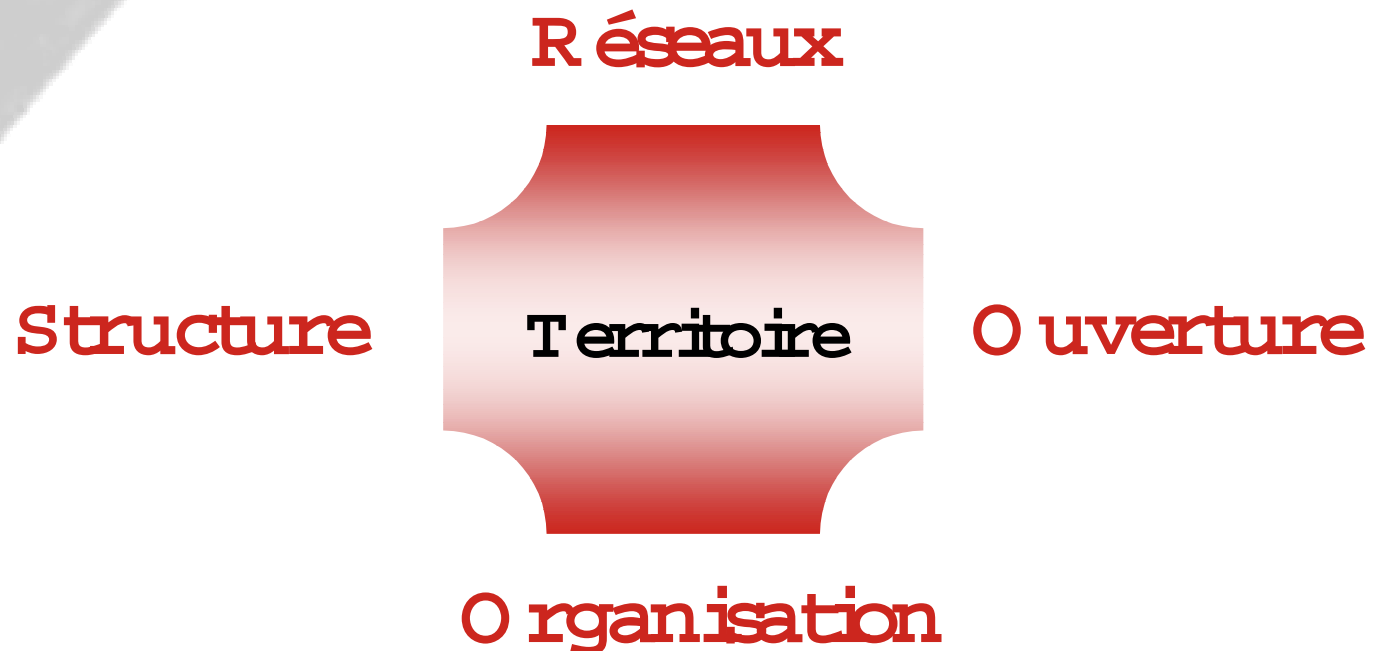
Introduction



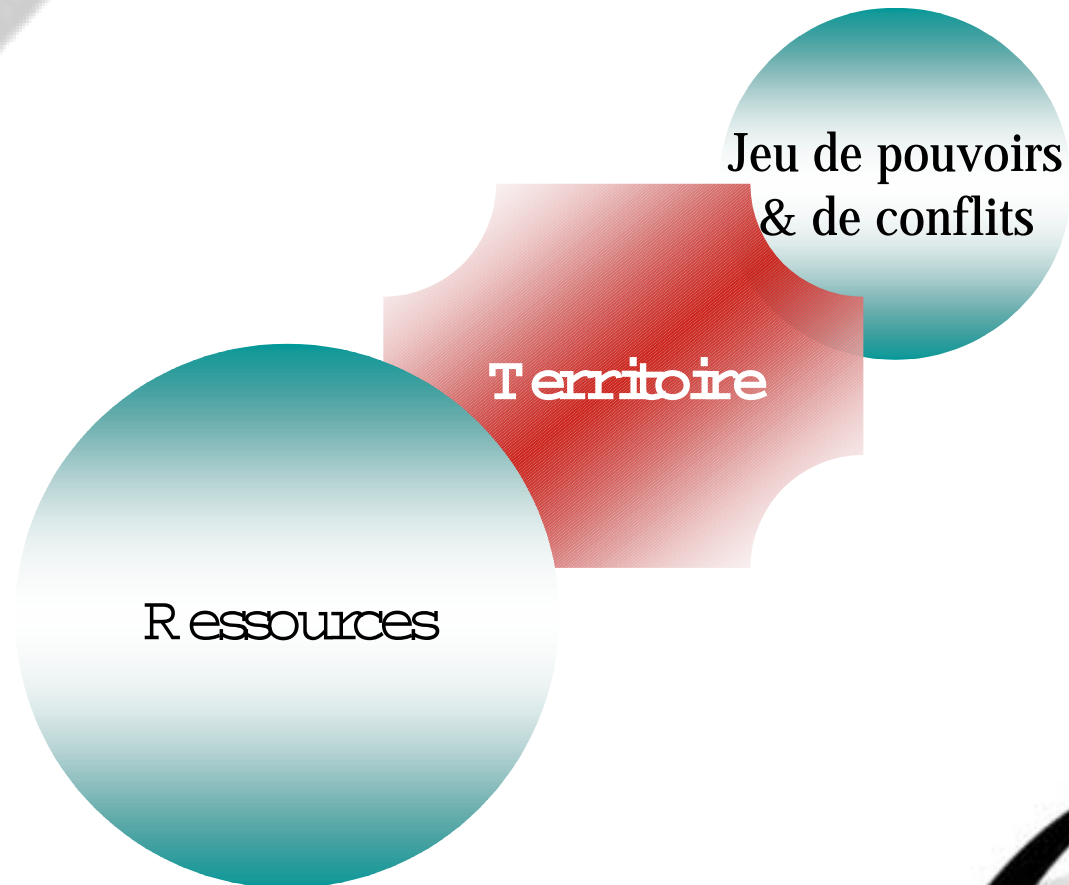
II Le territoire:

les modèles théoriques

Le territoire: ses caractéristiques




Le territoire : espace de ressources et d'interactions sociales



Les enjeux de l'appropriation territoriale

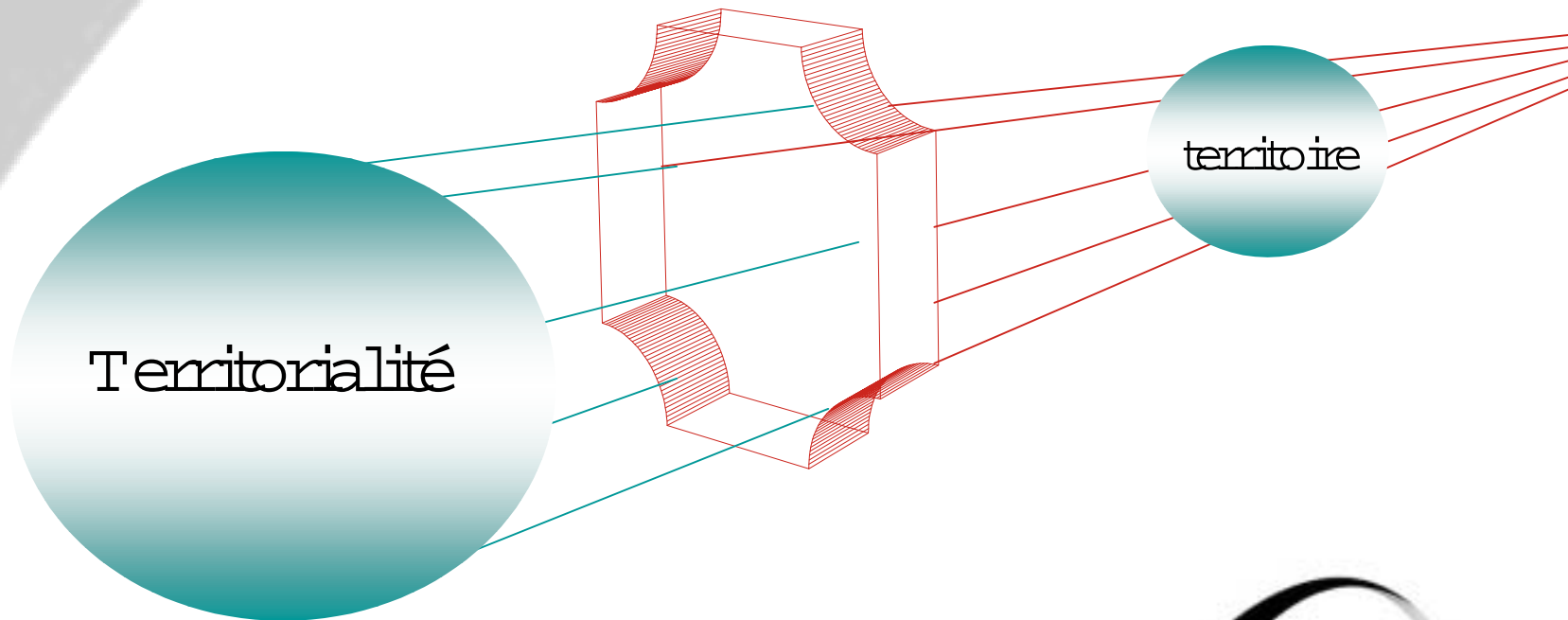
Citoyenneté



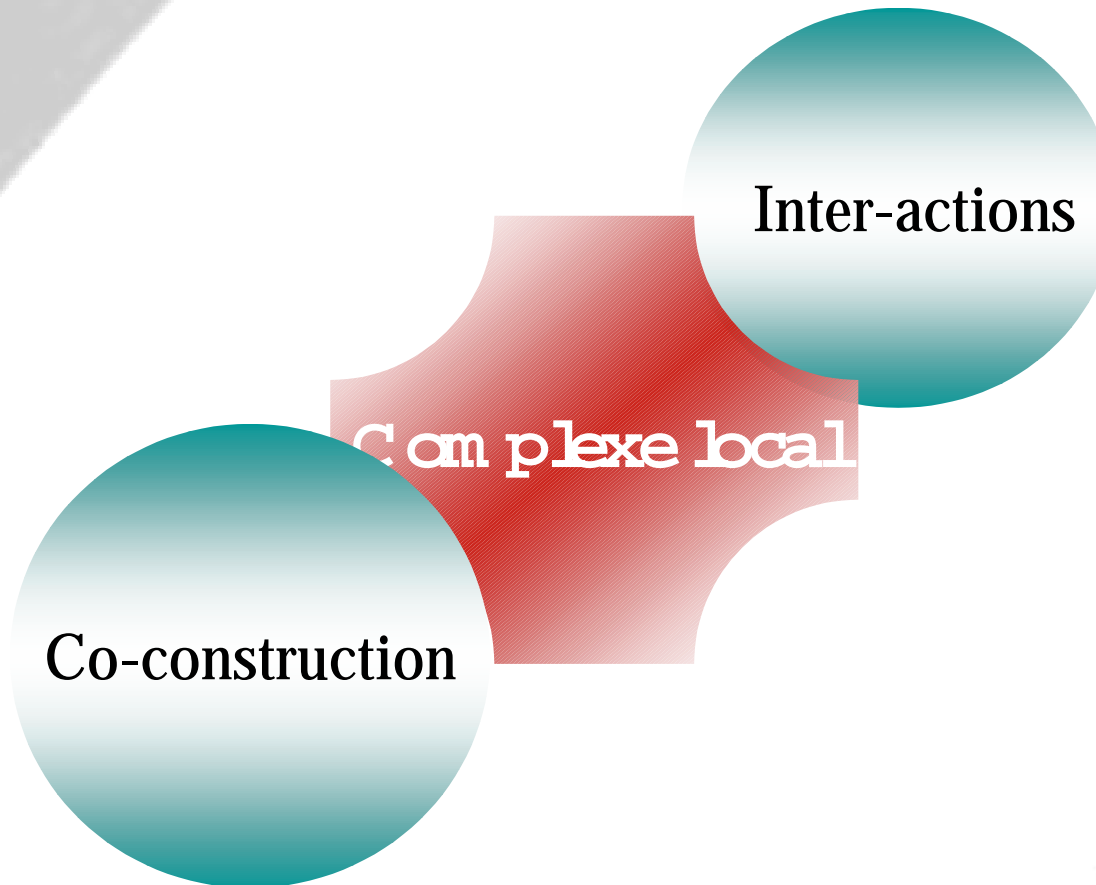
**Intégration
N.T.I.C**

**Mise en réseau
Ressources locales**

La territorialité: le processus de transformation d'un territoire



La dimension constructiviste de la territorialité



Les hypothèses de la territorialité

Expérimentation

Territorialité

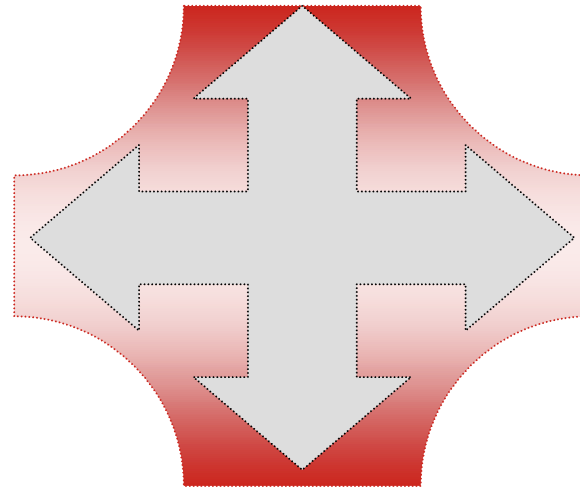
Capacité à intégrer

Système de croyances

et de valeurs

La Veille Territoriale

Médiation locale



Transferts de
compétences

Conclusion intermédiaire I

II. L' appropriation territoriale :

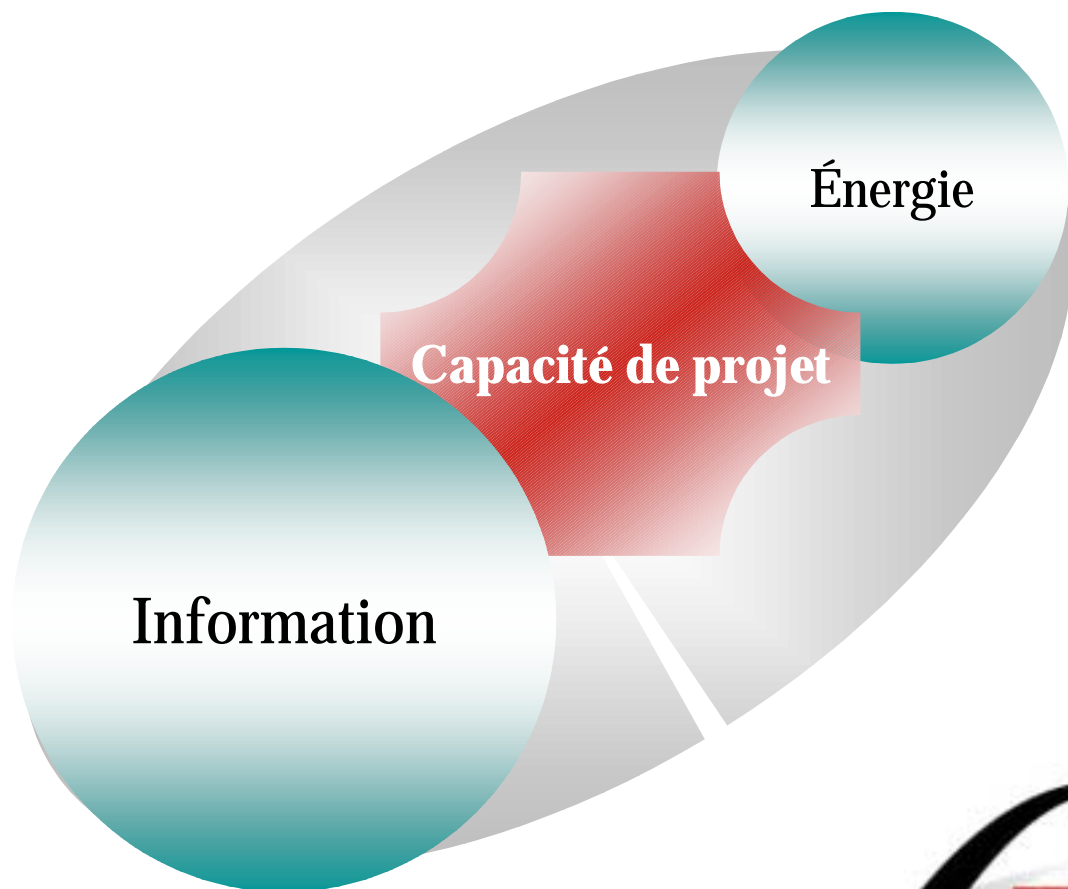
un phénomène informationnel

«Le développement territorial est une **organisation** à **construire** par de **l'information** en **reliant** des **acteurs** publics et privés, engagés dans une dynamique de **projet** sur un territoire»

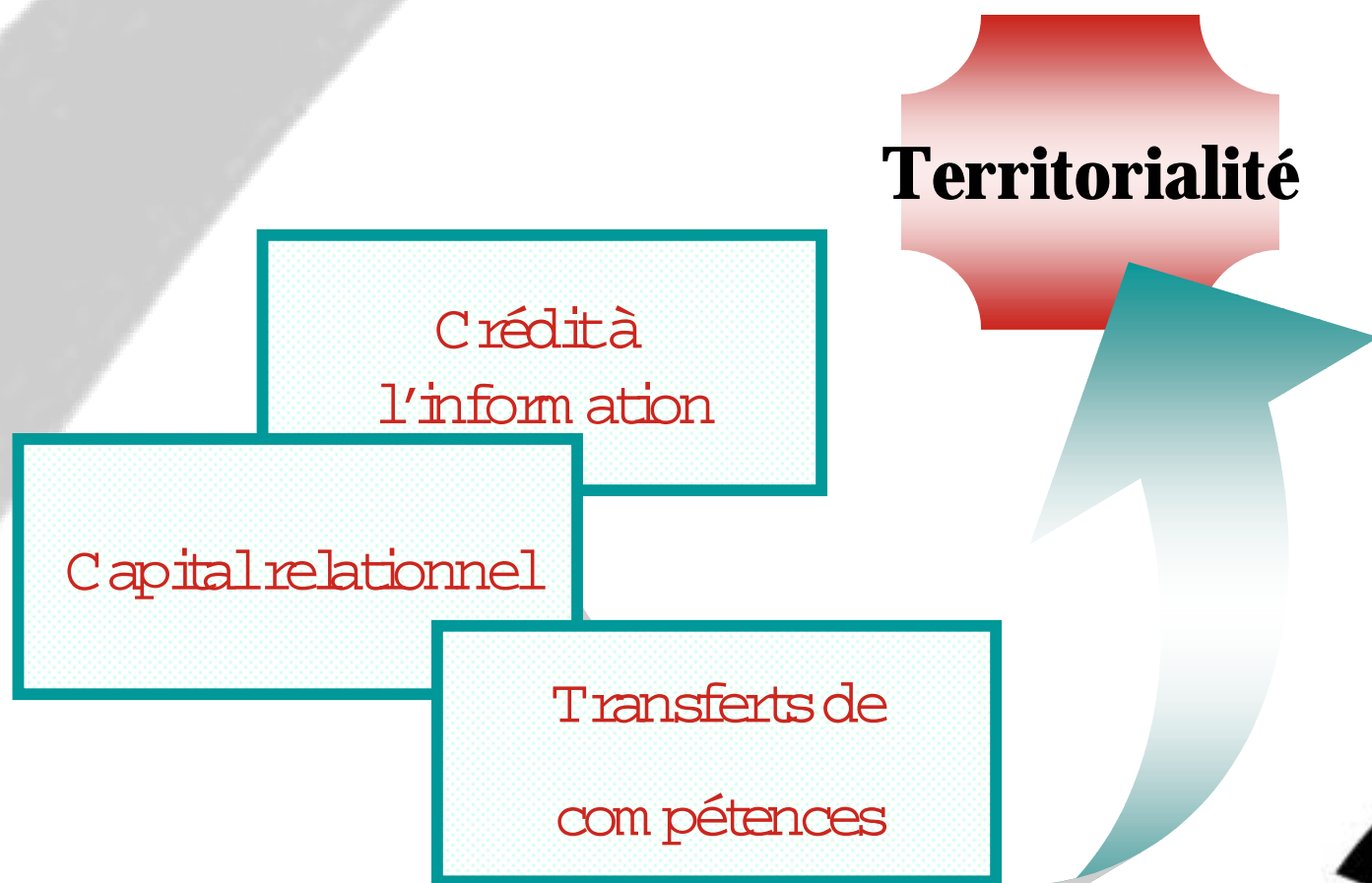
D atar, 1998.

L'appropriation territoriale

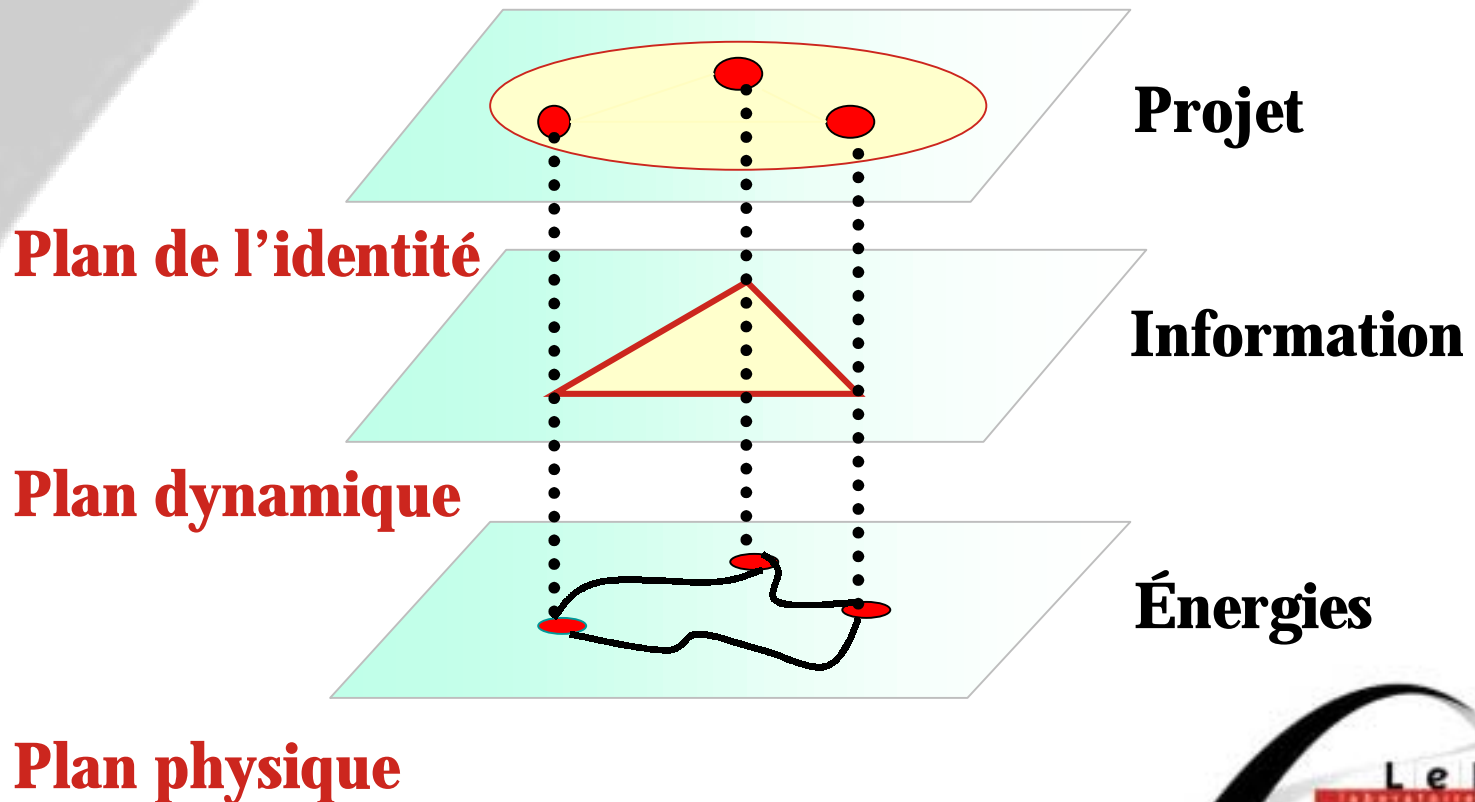
Le trinôme:
«énergie-information-pouvoir»



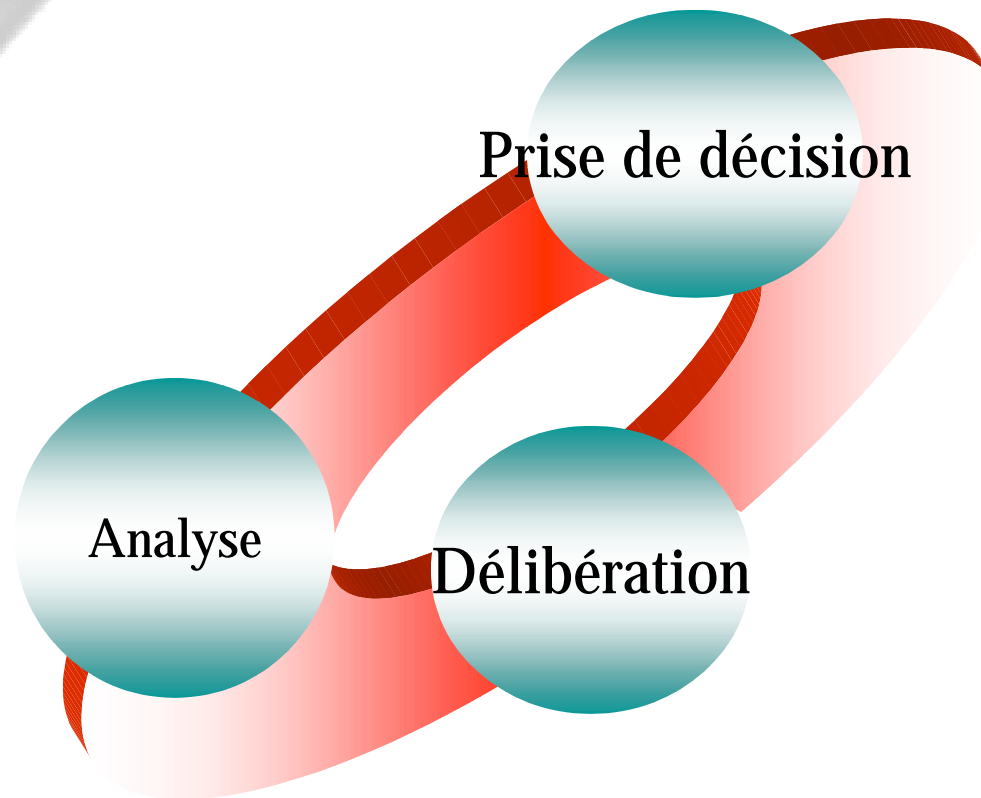
Hypothèses opérationnelles de la territorialité



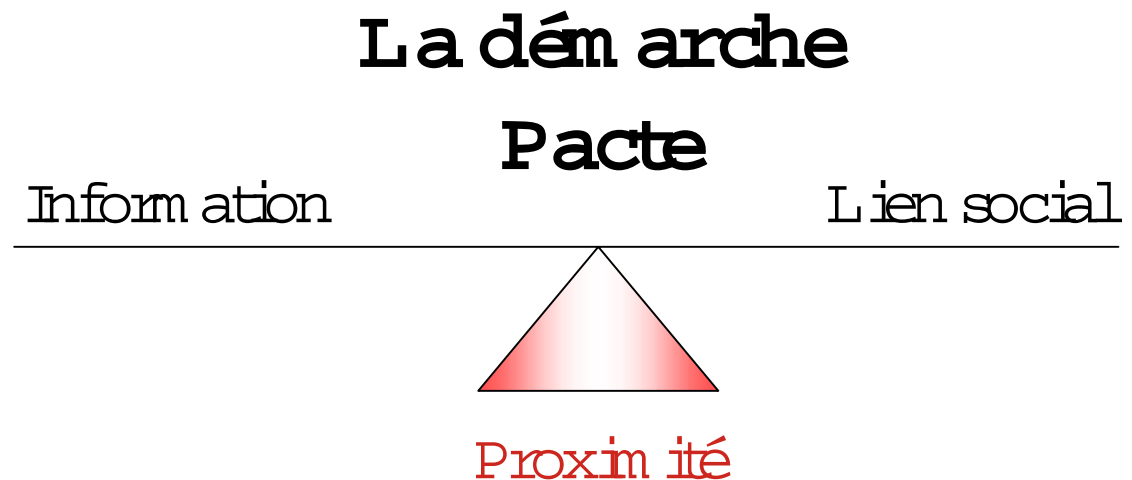
La démarche Pacte est un modèle



Le Pacte : un processus d'information



Le Pacte : la mise en contexte
du sens



La Veille Territoriale:

- Processus d'animation
- Processus d'information
- Processus de représentations

Conclusion intermédiaire II:

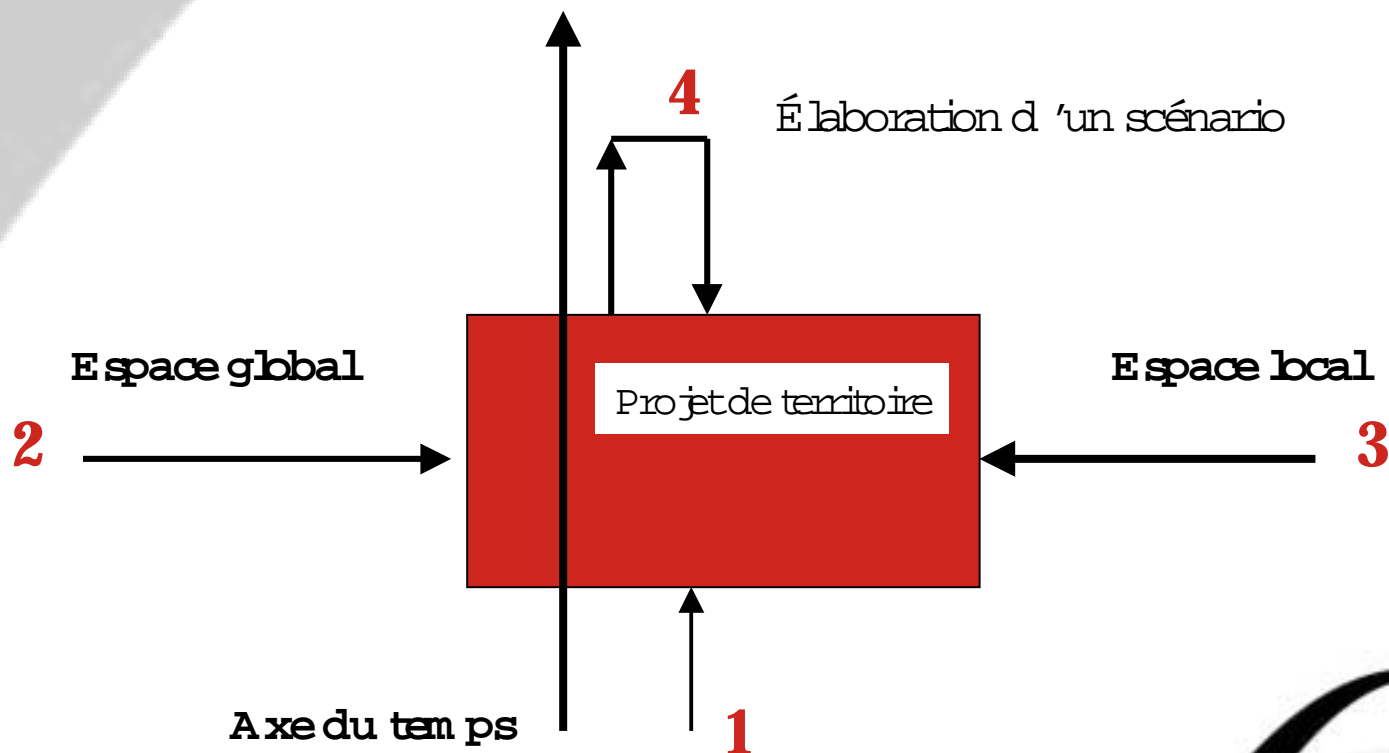
L'information est dédiée au service
du **territoire.**

Son **sens** permettra l'émergence du
concept de **territorialité.**

III. Représentation du complexe local :

*observation & participation
à un projet d'intelligence
territoriale*

Contexte 4D du projet de territoire



Intelligence
territoriale

04

B

Territoire B
basé sur les
acteurs

06

C

83

A

Territoire A
fondé sur la
qualité

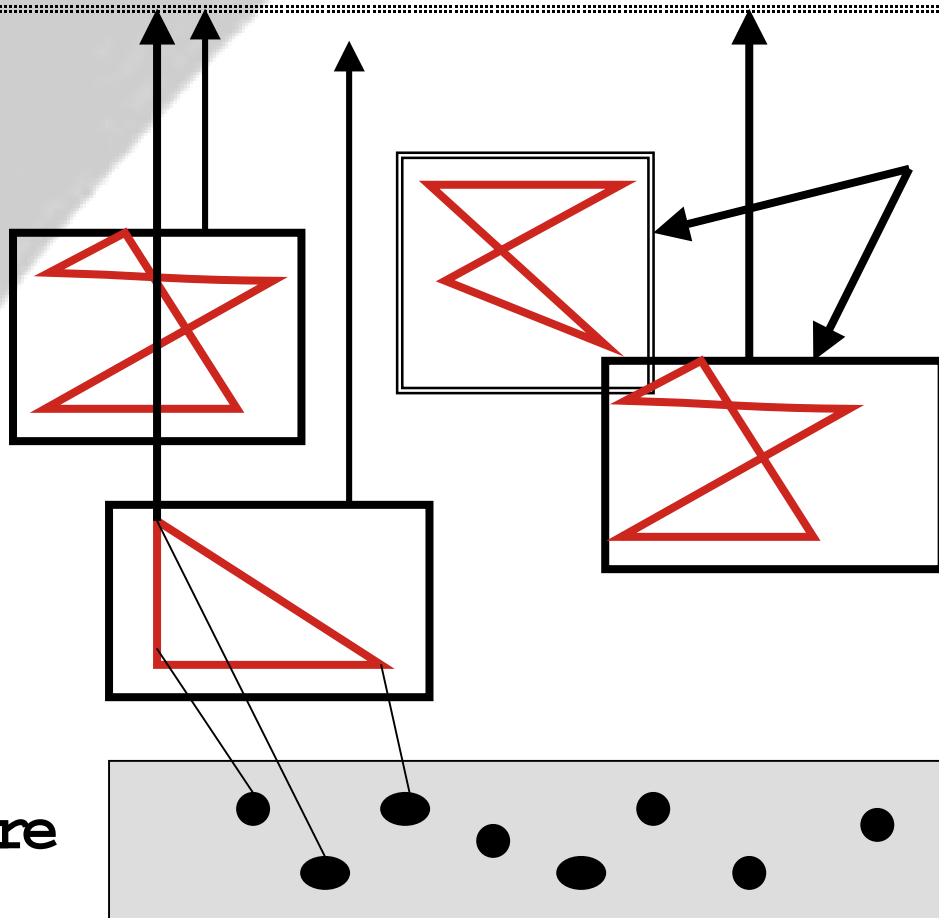
13

La méthode :

- Enquêtes auprès d'intervenants locaux des territoires A et B
- Représentation des réseaux virtuels
- Restitution de l'information

Vers plan dynamique

Ancrage territorial

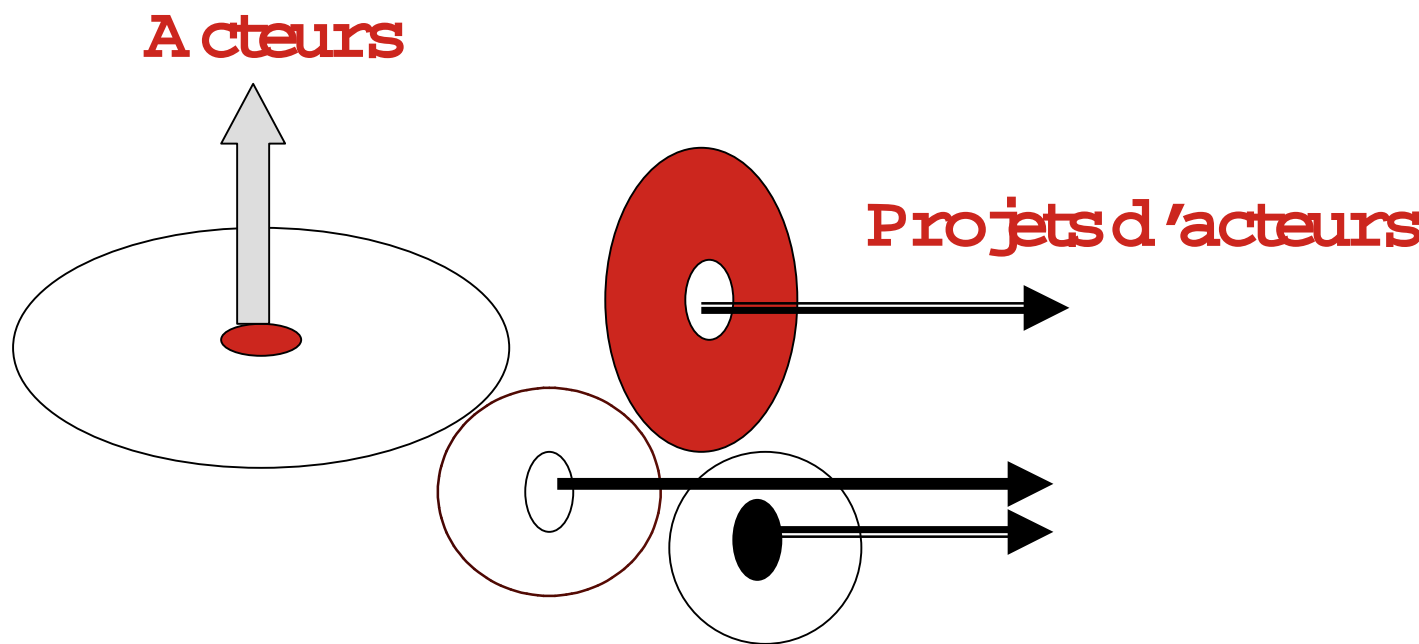


Réseaux d'acteurs

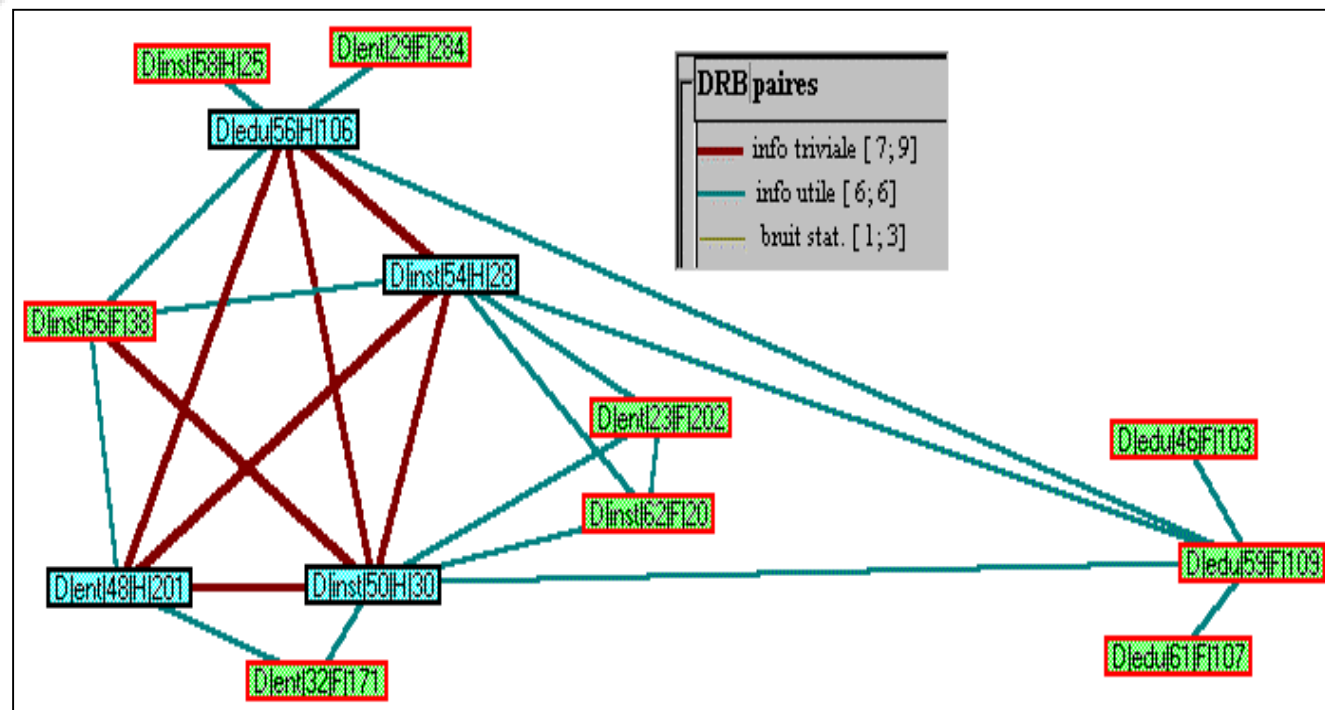
Acteurs

Territoire

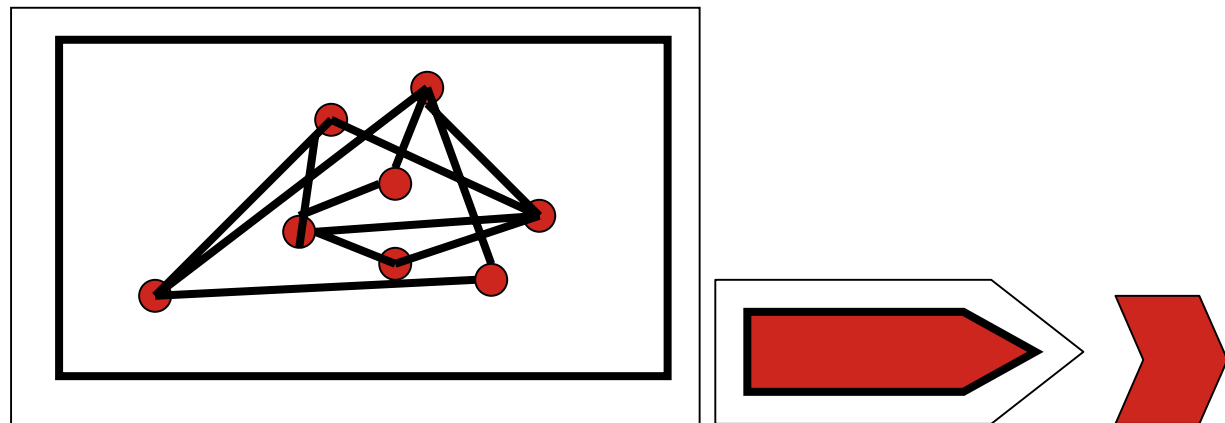
Ancrage territorial: ponctuel



La nature des relations: territoire B

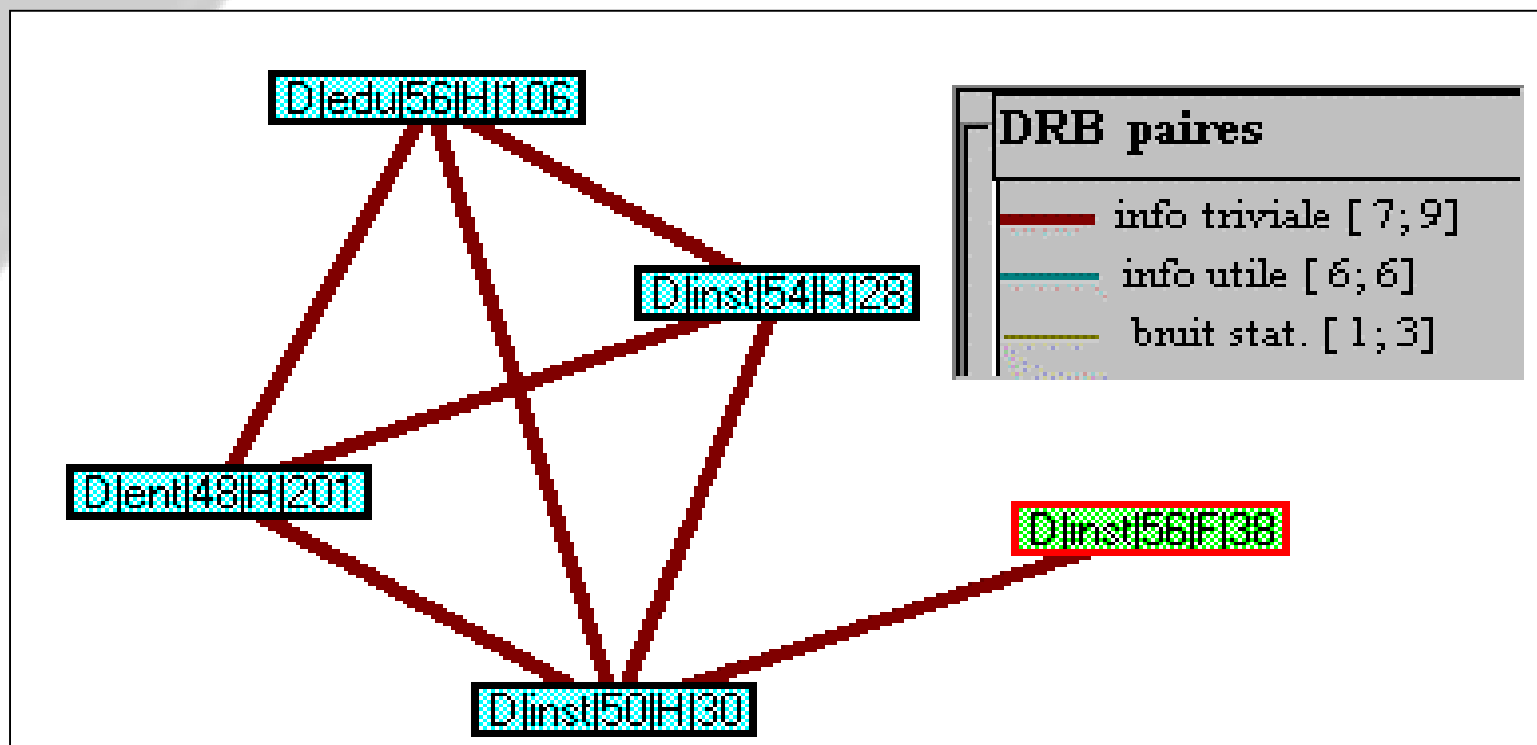


Ancrage territorial: large



Projet du réseau d'acteurs

La qualification de ces expériences: territoire B

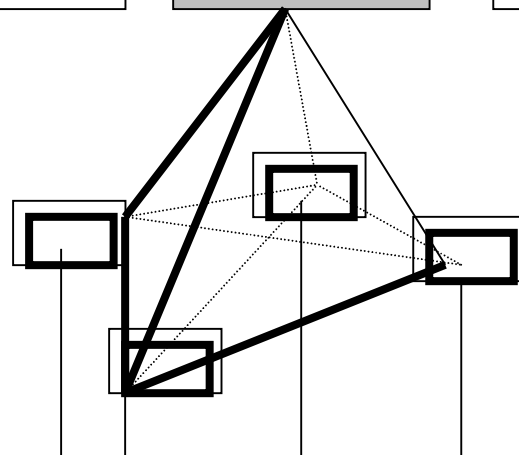


Coherence du territoire

Niveau 2

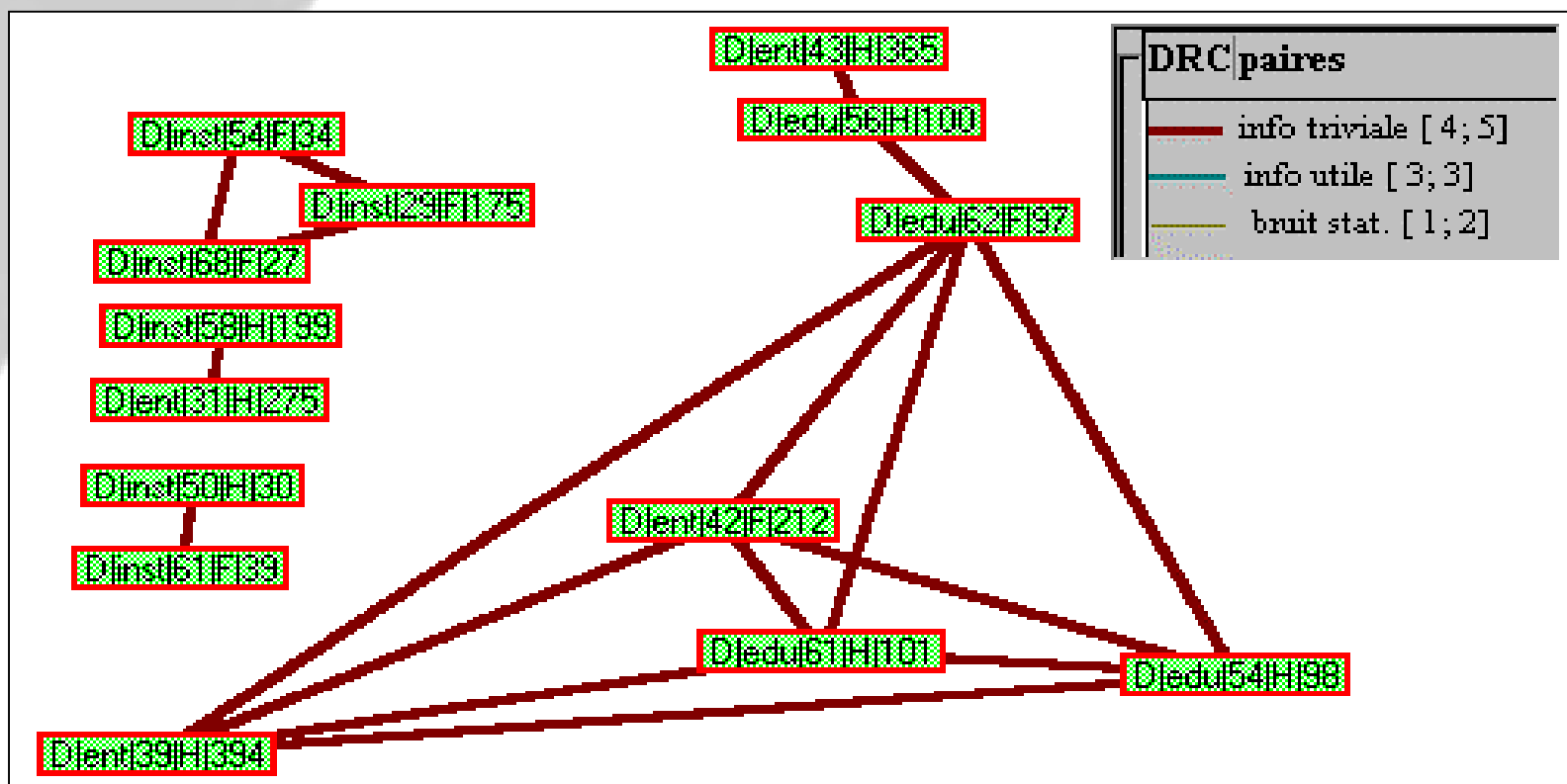


Processseurs



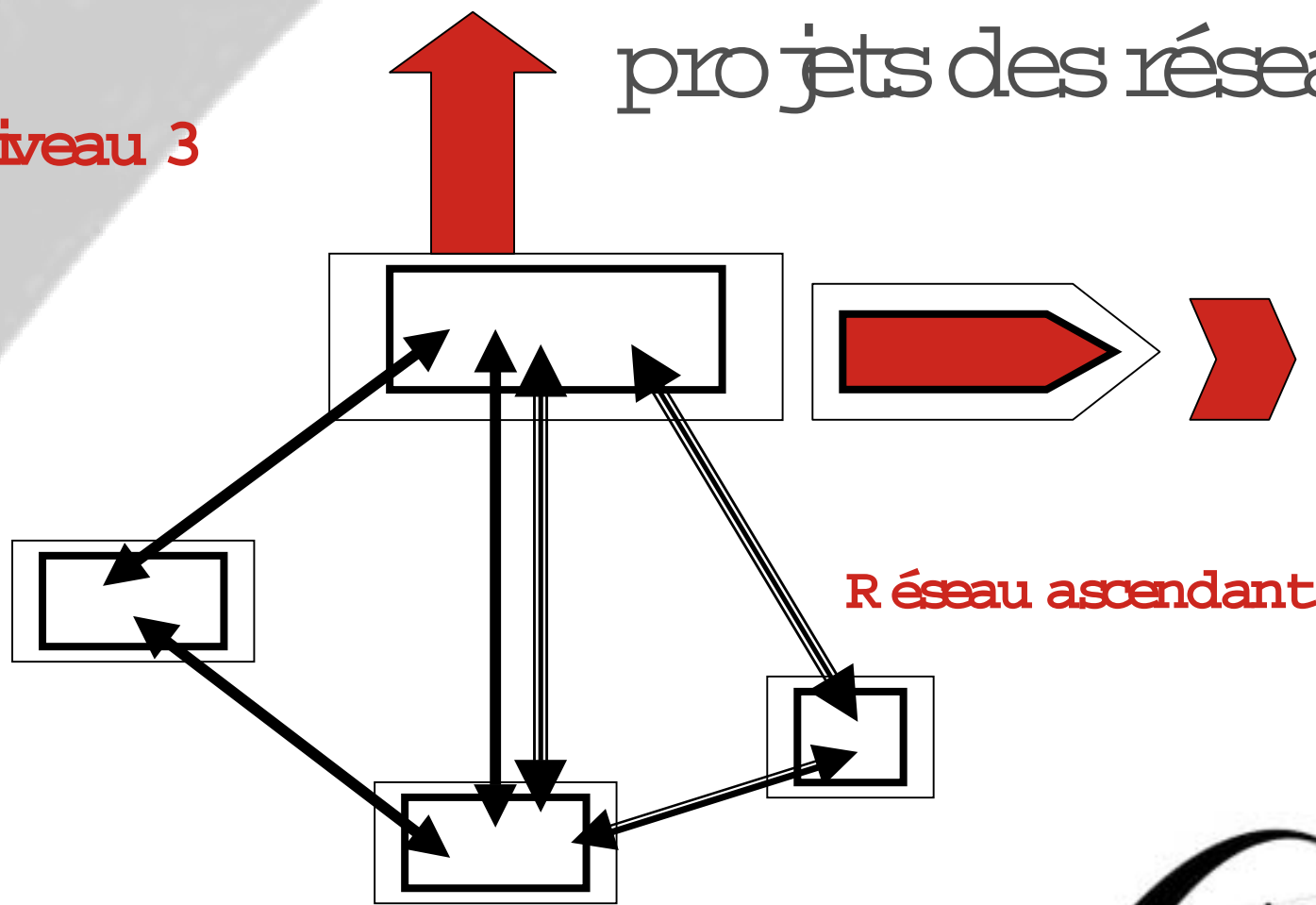
Réseau de processeurs

Implication dans la vie locale: territoire B

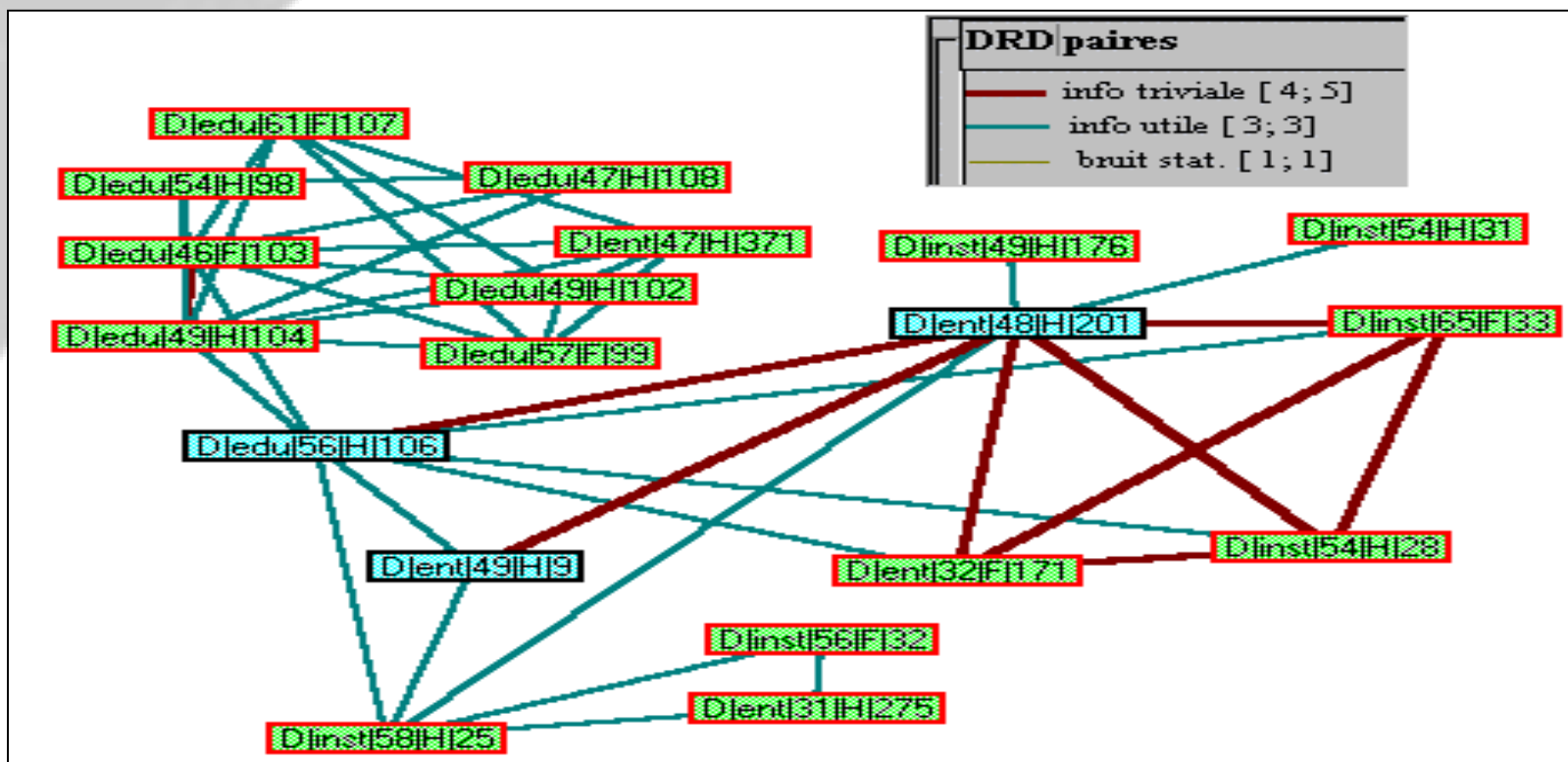


Mise en cohérence des projets des réseaux

Niveau 3

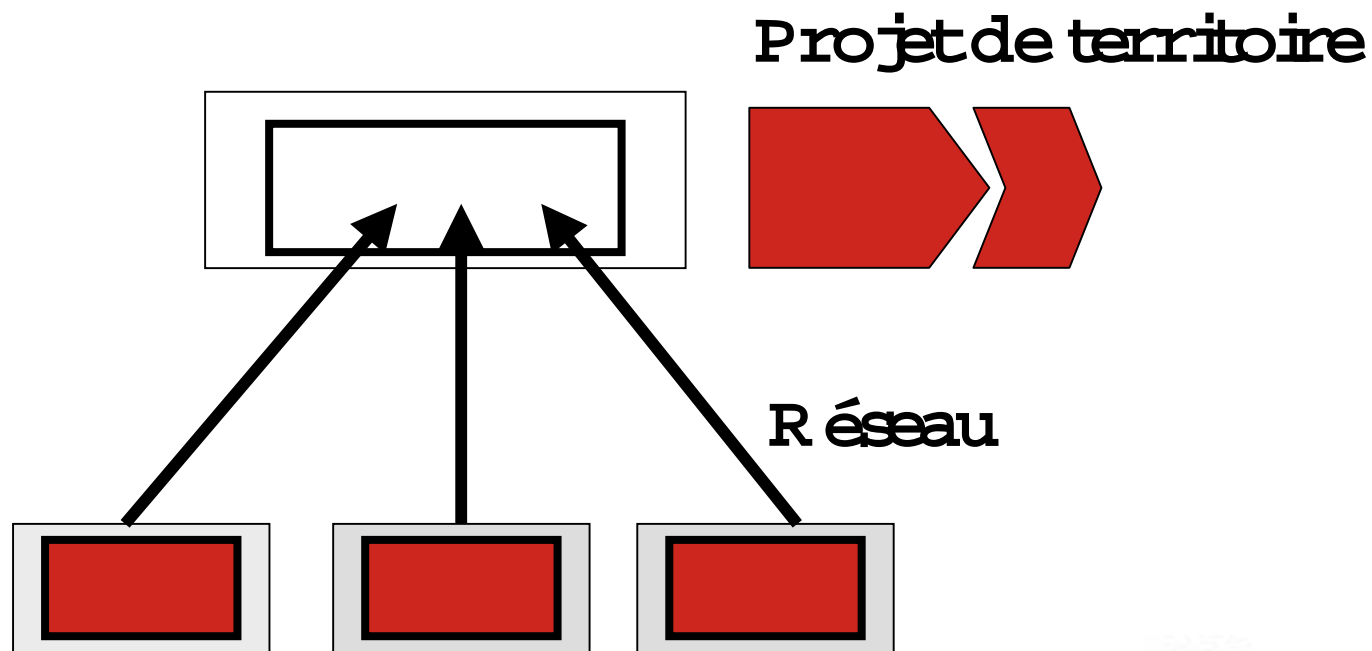


La mixité des acteurs: territoire B

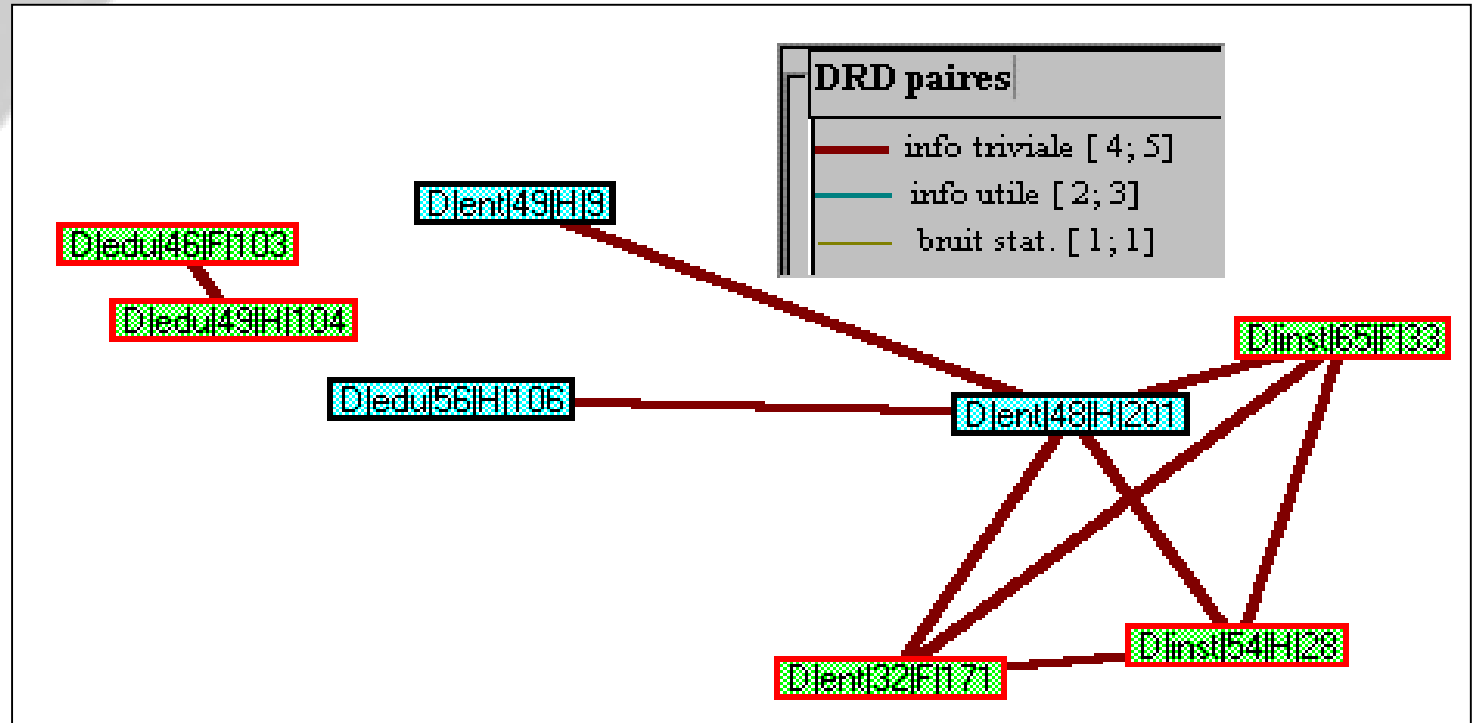


Capacité d'ouverture du territoire

Niveau 3



La permanence des engagements locaux : territoire B



Conclusion

Conclusion

Le bilan du Pacte

*Le renforcement mutuel des stratégies
d'acteurs sous la forme de partenariats
locaux*

Quelle formation pour quel travail?

En se fondant sur une logique de demande et non d'offre,

-Produire de la connaissance

-Distribuer de l'information sans exclusion

-Permettre l'intégration dans la société de la connaissance

Les résultats de la Recherche-Action

1. Communications et publications scientifiques
2. Les partenariats de recherche
3. L'extension de l'action

Information & veille territoriale

L'intérêt du concept:

- *théorique*
- *conceptuel*
- *méthodologique*
- *opérationnel*

Pour aller plus loin

Extension de ces travaux à d'autres
domaines de la connaissance
&
d'autres espaces géographiques